



## Del 1 al 7 de Agosto de 2022

# CAMIÑO DE LOS FAROS EN BTT

## La Coruña - Santiago

O Camiño dos Faros nació como una ruta de senderismo que unía Malpica con Finisterre por el borde del mar. Un camino que mira al mar, y que recorre los faros y puntos de interés de la Costa da Morte. Tomando como base ese itinerario de aires marineros os proponemos una gran travesía ciclista gallega, desde A Coruña a Santiago de Compostela, destino de todos los Caminos.

La Costa da Morte es un paisaje espectacular de playas y acantilados con un nombre temible, una costa despiadada para los barcos que se acercaban desde el mar, muchas veces empujados por tormentas y vientos no siempre favorables. Los faros siempre han sido una guía para los marineros y navegantes, una luz que los llevaba a buen puerto. Hoy, esos faros dan sentido a una ruta turística en mayúsculas, diseñada inicialmente para el senderismo, que hemos adaptado por un trazado apto para la bicicleta de montaña, retador y bellissimo. Daremos comienzo a nuestra ruta en A Coruña y finalizaremos en Santiago de Compostela, tras peregrinar guiados por los faros hasta la ciudad del Apostol.

<b>PUNTO DE ENCUENTRO</b>	A Coruña, Hotel Zenit en la Playa de Riazor a las 14:00 h del lunes 1 de agosto. Si optas por nuestro transporte desde Madrid, el punto de encuentro es el habitual en Atocha el lunes 1a las 8:00 h.
<b>CONTACTO GUÍAS</b>	Juan 659 95 54 39 Javi Piris 677 32 60 52.

### Lunes, 1 de agosto: A Coruña

Cita en La Coruña, Hotel Zenit.

Puntos de Referencia: Visita guiada a la Coruña en bicicleta, Carril bici a Puente Pasajes, Santa Cristina, Bastiagueiros, Parque de Oleiros.

<b>Distancia:</b> 45 Km	<b>Desnivel acumulado de subida:</b> 600 m
<b>Dificultad:</b> media	<b>Terreno:</b> carril bici, carretera secundaria y caminos en buen estado.

Alojamiento: [Hotel\\*\\*\\*\\* Zenit, la Coruña](#)

### Martes 2 de agosto: A Coruña – Malpica do Bergantiños

Puntos de Referencia: A Portiño, Monte da Costa, Pedra do Sal, Xermana, Caion.

<b>Distancia:</b> 70 Km	<b>Desnivel acumulado de subida:</b> 1250 m
<b>Dificultad:</b> media-alta	<b>Terreno:</b> caminos de tierra y carreteras secundarias. Zonas de pista de tierra con piedra suelta en zonas muy puntuales.

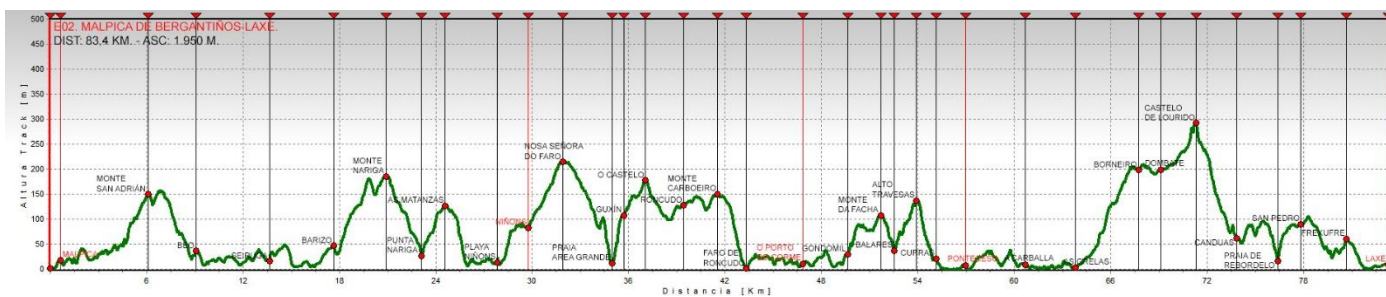


Alojamiento: Hotel en Malpica.

### Miercoles 3 de agosto: Malpica - Laxe

Puntos de Referencia: Monte San Adrian, Barizo, Playa de Niños, Faro de Roncudo, Monte da Facha, Castillo de Lourido

<b>Distancia:</b> 82 Km	<b>Desnivel acumulado de subida:</b> 1500 m
<b>Dificultad:</b> media-alta	<b>Terreno:</b> carretera y pistas en buen estado. Alguna zona con camino de piedra suelta en zonas de granito.

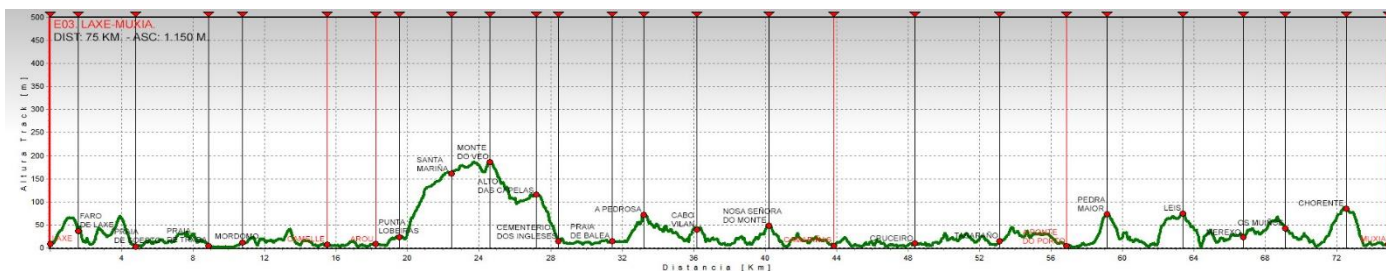


Alojamiento: [Hotel\\*\\*\\* Playa de Laxe](#)

### Jueves dia 4 de agosto: Laxe - Muxia

Puntos de Referencia: Praia da Traba, Arou, Camelle, Playa de los Ingleses, cabo Vilan, Camariñas, Ponte do Porco, Praia Mayor.

<b>Distancia:</b> 74 km.	<b>Desnivel acumulado de subida:</b> 1150 m
<b>Dificultad:</b> media-alta	<b>Terreno:</b> carretera, sendas en zona granitica y pistas buen estado.



Alojamiento: Hotel en Muxia

## Viernes día 5 de agosto: Muxia - Cee

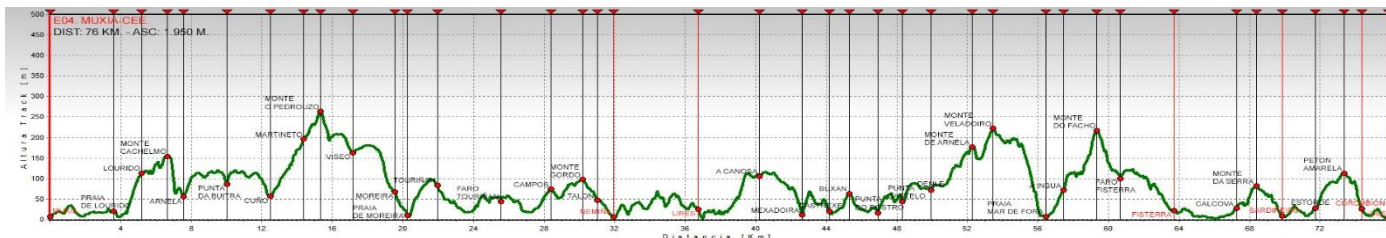
Puntos de Referencia: Cabo Touriñan, Playa de Lires, Cabo Finisterre, Corcubion.

**Distancia:** 65 Km

**Desnivel acumulado de subida:** 1200 m

**Dificultad:** media

**Terreno:** carreteras secundarias y caminos forestales.



Alojamiento: [Hotel La Marina](#) en Cee

## Sabado 6 de agosto: Cee - Santiago

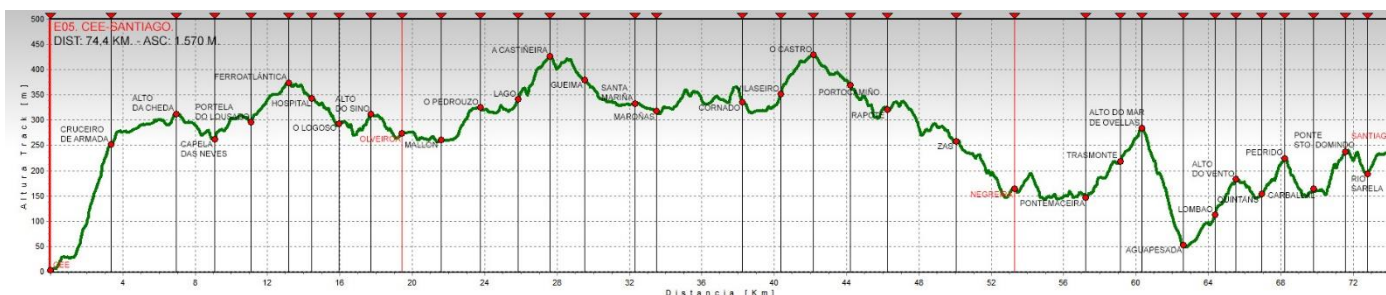
Puntos de Referencia: Alto da Decha, A Castiñeira, Camino de Santiago, Pontemaceira, Alto do mar de Ovellas, Ponte do Santo Domingo.

**Distancia:** 74 Km

**Desnivel acumulado de subida:** 1500

**Dificultad:** media-alta

**Terreno:** Caminos y pistas de tierra. Carreteras menores



Alojamiento: [Hotel\\*\\*\\* La Herradura](#)



## Domingo, día 7 de agosto: Fin del viaje en Santiago de Compostela

Desayuno, visita guiada a a Santiago y fin del viaje.... O día de playa, lo que prefieras. Los que volvemos hacia Madrid en autobús saldremos de Santiago a las 13:00h.




**PRECIO:** 820 euros

### INCLUYE:

- Transporte de las bicicletas desde Madrid a A Coruña y desde Santiago a Madrid
- Guía durante la ruta en bici
- Vehículo de apoyo
- Transporte de los equipajes de hotel a hotel
- Alojamiento en hotel en régimen de media pensión (desayuno y cena)

-  Tracks GPS de los recorridos
-  Seguro de accidentes y RC

## NO INCLUYE:

-  Comidas del mediodía
-  Traslados hasta A Coruña y desde Santiago
-  Ningún otro concepto no reseñado en el apartado "Incluye"

## OPCIONAL:

- Habitación individual: 250 euros
- Alquiler de bicicleta: 90 euros
- Alquiler de bicicleta eléctrica: 210 euros
- Traslado Madrid-A Coruña/Santiago-Madrid: 120 euros

## ¿QUÉ LLEVAR?

- Casco. En Rutas Pangea siempre recomendamos el uso de casco
- Guantes cortos.
- Gafas de sol.
- Capacidad para llevar al menos 1 litro de agua en la bicicleta.
- Protector solar.
- Repelente para insectos,
- Traje de baño, toalla y chanclas.
- Chubasquero y algo de abrigo
- Alguna cámara de aire de la medida de tus ruedas

## ¿CÓMO INSCRIBIRSE?

Lo primero, llámanos (al 91 517 28 39 o al 680 49 21 59) o mándanos un correo electrónico para saber la disponibilidad de plazas. Necesitaremos algunos datos tuyos: nombre, teléfono, correo electrónico y también, si necesitas alquilar la bici, tu altura. Con esos datos nosotros te inscribimos y ya puedes hacer la transferencia para reservar el viaje. **El resto del pago lo tienes que hacer al menos un mes antes de la salida del viaje**. Por supuesto puedes hacer una transferencia por el total en el momento de inscribirte o pagar en metálico o con tarjeta en nuestra oficina.

## DATOS PARA TRANSFERENCIA

- Importe de la reserva de plaza: 100 €
- TRIODOS BANK (Banca ética): ES98 1491 0001 24 2007114628
- TITULAR: Hualapai Travel SL.
- Concepto: ruta y nombre del participante

Hualapai Travel es el nombre de la agencia de viajes que constituimos para la organización técnica de todos nuestros viajes. Operamos con el número de CICMA 2690.

## LA BICICLETA

Para quienes venís desde Madrid, nos podéis traer las bicis a la oficina de Rutas Pangea ([Dónde estamos](#)) y las llevaremos al inicio de ruta. Tras el viaje, tenéis que venir a recoger la bici sin dejar pasar mucho tiempo ya que solemos tener problemas de espacio.

Como sabéis, para disfrutar plenamente de las rutas las bicis deben estar bien mantenidas y "finas". Tenéis a vuestra disposición el servicio de taller de Rutas Pangea por si necesitáis alguna reparación previa (o después del viaje).

Llámanos para consultar nuestro horario.

## TURISMO RESPONSABLE



Centro  
Español de  
**Turismo  
Responsable**

Rutas Pangea comenzó a pedalear por el mundo en el año 1993, hace ya casi ¡¡30 años!! y desde el primer momento intentamos reducir al máximo los impactos negativos que nuestros viajes pudieran ocasionar, tanto en el medio ambiente como entre la población local de los lugares que visitamos. Fruto de ese compromiso participamos en la fundación del [Centro Español de Turismo Responsable](#) dónde colaboramos para aportar nuestro grano

de arena a la necesaria transformación del sector de los viajes hacia un modelo más sostenible y responsable.

Aquí te dejamos las recomendaciones, el [Vademecum del CETR](#).

## VIAJANDO DESPACIO - ¿TIENES UN VIAJE QUE CONTAR?



Escríbenos a: [viajandodespacio@rutaspangea.com](mailto:viajandodespacio@rutaspangea.com)

Una ventana al mundo de los viajes en bicicleta