



Fin de año 2021

Del 26 de diciembre 2021 al 2 de enero 2022

Fuerteventura

BICICLETA DE MONTAÑA



Unas navidades más volvemos a las Islas Afortunadas.

Esta vez recorreremos Fuerteventura, la segunda isla más grande y más antigua del archipiélago canario. La ausencia de erupciones recientes, la cercanía del desierto del Sahara y una erosión implacable durante más de 80 millones de años han provocado un paisaje espectacular, y desolado, en medio del océano Atlántico.

Guía del Grupo:

Chus 659 955 437



**8 días / 7 noches
/ 6 etapas en bici**



284 kilómetros



**4.190 m
Ascensión Acumulada**



Media



DOMINGO 26 DE DICIEMBRE LLEGADA A FUERTEVENTURA

Llegada a Fuerteventura y traslado a La Oliva, donde pasaremos esta primera noche.

Reparto de bicis, charla informativa,...


Alojamiento: en La Oliva

LUNES, 27 DE DICIEMBRE LA OLIVA - LA OLIVA

Etapa circular. Iniciamos el día pedaleando entre los volcanes milenarios cercanos a Corralejo, para después seguir hasta el mar y pedalear las anchas pistas que bordean la bravía costa noroeste de Fuerteventura. Pasaremos el pueblo de Cotillo, paraíso surfista, donde pedalearemos sobre acantilados que contemplan bellísimas playas de olas furiosas. Regresaremos a La Oliva por desolados barrancos de formaciones areniscas.



Distancia: 55 Km **Ascenso acumulado:** 500 m




Alojamiento: en La Oliva

MARTES, 28 DE DICIEMBRE LA OLIVA - CALETA DE FUSTE

Pedaleamos hacia la costa Oeste con su belleza remota y solitaria. La sagrada montaña de Tindaya nos contempla silenciosa mientras avanzamos hacia el sur, al pequeño caserío de Los Molinos donde volveremos al interior de la isla, para cruzar varios pueblos agrícolas y ganaderos. Posiblemente ya nos habremos cruzado muchas veces con las afamadas cabras majoreras que dan el excelente queso de Fuerteventura. Finalmente llegaremos a Caleta de Fuste, centro turístico situado de nuevo en la costa Este.

Distancia: 63 Km **Ascenso acumulado:** 700 m



Alojamiento: en Caleta de Fuste

MIÉRCOLES, 29 DE DICIEMBRE CALETA DE FUSTE - BETANCURIA


Empezaremos hacia el sur, siguiendo la solitaria y abrupta costa hasta el pequeño caserío mariner de Pozo Negro. Desde aquí nos adentraremos en las solitarias llanuras centrales de la isla, pasando por antiguos asentamientos aborígenes, así como milenarios campos de lava que nos recuerdan el origen volcánico de Fuerteventura, ínsula azotada por la erosión como ninguna otra. Llegaremos a Antigua, población centenaria y de gran importancia durante la conquista. Desde aquí subiremos por el camino de los Romeros, en fuerte pendiente que nos hará caminar en algún tramo, para superar la cordillera que nos separa de la preciosa



población de Betancuria, final de etapa y primer asentamiento de la Corona Castellana en Canarias, llevado a cabo por Jean de Betancourt, durante la conquista de Canarias

Distancia: 43 Km

Ascenso acumulado: 850 m



Alojamiento: en Betancuria

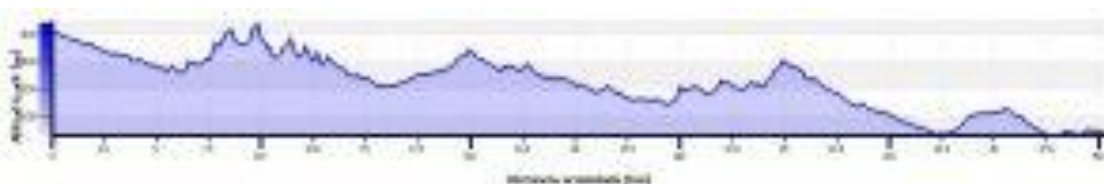
JUEVES, 30 DE DICIEMBRE BETANCURIA - COSTA CALMA

Salimos de Betancuria, entre montañas, por carretera con poco tráfico pero de gran espectacularidad, y nos dirigimos siempre hacia el sur, hacia la coqueta población de Pájara. La carretera se acaba y ciclamos a tramos por el GR que atraviesa la isla. Una vez en la población de La Pared nos adentramos en pistas de arenas blancas que nos transportan al desierto del *Sahara*, llegando a Costa Calma, nuestro "oasis" final.



Distancia: 50 Km

Ascenso acumulado: 950 m




Alojamiento: en Costa Calma

VIERNES, 31 DE DICIEMBRE COSTA CALMA - MORRO JABLE

Hoy la etapa es fácil pero no por ello menos interesante. Hemos cambiado de la costa oeste a la costa sureste. Seguiremos junto al mar hacia el sur, pedaleando pistas, playas, senderos, subiendo y bajando barrancos... Tendremos la posibilidad de bañarnos en las playas más grandes y hermosas de todo Canarias. A mitad de etapa tenemos la subida de ida y vuelta al Mirador de los Canarios, con impresionantes vistas sobre las salvajes playas de Cofete y el macizo montañoso de Jandía. Acabaremos la etapa en la turística población de Morro Jable.

Distancia: 40 Km

Ascenso acumulado: 970 m




Alojamiento: en Morro Jable

SÁBADO, 1 DE ENERO MORRO JABLE- MORRO JABLE

Última y más espectacular etapa, circular. Hoy nos adentraremos en la península de Jandía y las remotas playas de Cofete, posiblemente la zona más salvaje de toda la isla de Fuerteventura. Ascenderemos un collado a 500 m, no sin antes tener que empujar la bici unos 10 minutos. Desde el collado las vistas quitan la respiración... Un sendero que parece imposible nos llevará, a algunos sobre la bici y a otros caminando otros 10 minutos, a una buena pista que en suave descenso nos dejará en el caserío de Cofete, donde reponer fuerzas en su pequeño restaurante. Aquí tenemos playas infinitas de mar indómito... Un paraíso surfista. Para regresar a Morro Jable subiremos a otro collado por pista ancha y cómoda. De aquí podremos elegir llegar hasta el Faro de Jandía, punto más al sur de la isla, y al pequeño puertito donde comer un buen pescado, antes de encararnos de nuevo al norte y regresar a Morro Jable, final de nuestro periplo.

Distancia: 48 Km

Ascenso acumulado: 950 m



Alojamiento: en Morro Jable

DOMINGO, 2 DE ENERO FIN DEL VIAJE

Tras el desayuno, fin del viaje.

INCLUYE

- Alojamiento en habitaciones dobles con baño.
- Media pensión (desayuno y cena).
- Transporte de los equipajes de hotel a hotel.
- Guía del recorrido en bici.
- Seguro de accidentes y Responsabilidad Civil.
- Tracks con los recorridos.
- Traslado desde / hasta el aeropuerto de Fuerteventura.

NO INCLUYE

- Traslados hasta/desde la ciudad de origen a Fuerteventura
- Comidas a medio día.
- Ningún otro concepto no reseñado en el apartado **Incluye**.

PRECIO de la ruta de bicicleta: 1120 €

Opcional:

- Suplemento habitación individual: 250 €
- Alquiler bicicleta: 100 €
- Alquiler bicicleta eléctrica: 150 €

¿QUÉ LLEVAR? Material recomendable:

- Casco, en Rutas Pangea siempre recomendamos el uso de casco
- Guantes cortos.
- Traje de baño, toalla y chanclas
- Gafas de sol
- Una mochila pequeña
- Chubasquero, ropa de abrigo tipo cortavientos o forro polar por si acaso
- Protector solar

¿CÓMO INSCRIBIRSE?

Lo primero, llámanos (al 91 517 28 39 o al 680 49 21 59) o mándanos un correo electrónico para saber la disponibilidad de plazas. Necesitaremos algunos datos tuyos: nombre, teléfono, correo electrónico y también, si necesitas alquilar la bici, tu altura. Con esos datos nosotros te inscribimos y ya puedes hacer la transferencia para reservar el viaje. **El resto del pago lo tienes que hacer al menos UN MES antes de la salida del viaje.** Por supuesto puedes hacer una transferencia por el total en el momento de inscribirte o pagar en metálico o con tarjeta en nuestra oficina.

DATOS PARA TRANSFERENCIA

- Importe de la reserva de plaza: 100 €
- TRIODOS BANK (Banca ética): ES98 1491 0001 24 2007114628
- TITULAR: Hualapai Travel SL.
- Concepto: ruta y nombre del participante

Hualapai Travel es el nombre de la agencia de viajes que constituimos para la organización técnica de todos nuestros viajes. Operamos con el número de CICMA 2690.

VIAJANDO DESPACIO - ¿TIENES UN VIAJE QUE CONTAR?



Escríbenos a: viajandodespacio@rutaspangea.com

Una ventana al mundo de los viajes en bicicleta

TURISMO RESPONSABLE



Centro
Español de
**Turismo
Responsable**

Rutas Pangea comenzó a pedalear por el mundo en el año 1993, hace ya más de ¡¡**25 años!!**, y desde el primer momento intentamos reducir al máximo los impactos negativos que nuestros viajes pudieran ocasionar tanto en el medio ambiente como entre la población local de los lugares que visitamos. Fruto de ese compromiso participamos en la fundación del [Centro Español de Turismo Responsable](#) dónde colaboramos para aportar nuestro grano de arena a la necesaria transformación del sector de los viajes hacia un modelo más sostenible y responsable.

Aquí te dejamos las recomendaciones [Vademecun del CETR](#).