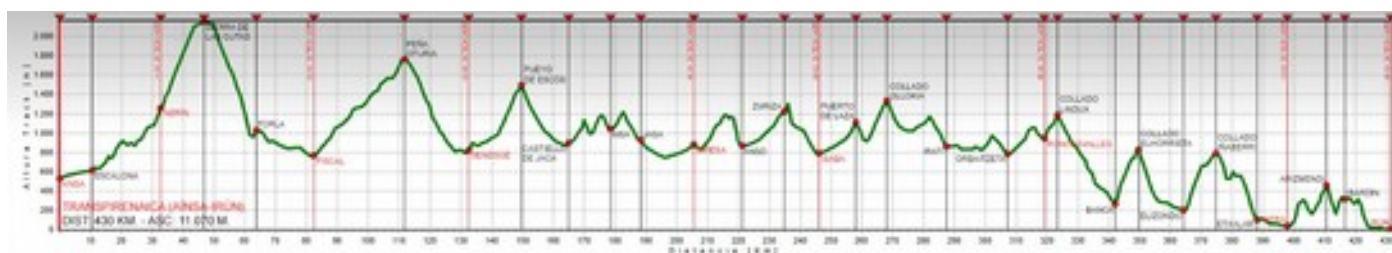




Del 8 al 16 de agosto de 2020

## TRANSPIRENAICA EN BICI DE MONTAÑA AINSA- IRÚN

Un clásico dentro de los recorridos de montaña en Europa. La travesía de la cordillera pirenaica por su vertiente sur nos deparará el paso por los valles de Ordesa, Río Ara, Valle de Tena, comarca de la Jacetania, valles de Hecho y Anso, El Roncal, Irati, Roncesvalles, Alto Baztán y el Valle de Bidasoa. Un sube y baja constante, asequible para ciclistas variados que siempre sigue senderos, caminos y carreteras con poco tráfico.



### Sábado, 8 de agosto: Ainsa - Nerín

Cita en el Castillo de Ainsa a las 14,00 hs.

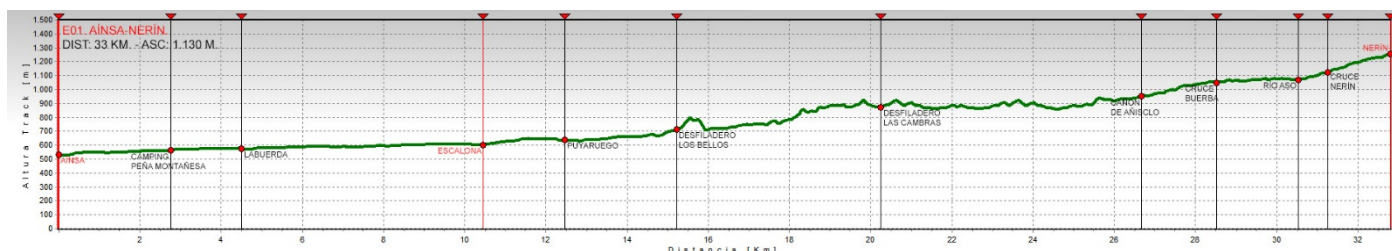
Puntos de Referencia: Escalona, desfiladero los Bellos, Desfiladero las Cambras, Cañón de Añisclo, Río Aso.

**Distancia:** 34 Km

**Desnivel acumulado de subida:** 800 m

**Dificultad:** media-baja

**Terreno:** carretera y pista en buen estado.



Alojamiento: [Hostal Palazo](#)

### Domingo, 9 de agosto: Nerín - Fiscal

Puntos de Referencia: Barranco de la Fueba, Barranco Canderuela, Sierra Cutas, Mirador Herradura, Mirador Rey, Río Ara, Torla, Broto, Sarvisé.

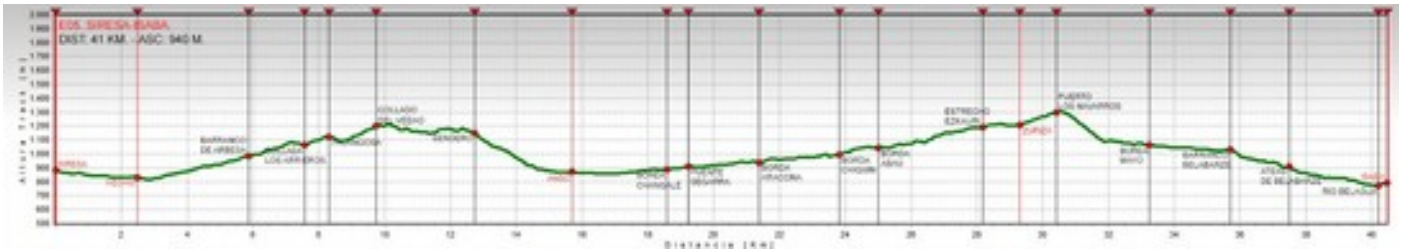
**Distancia:** Km

**Desnivel acumulado de subida:** 1050 m

**Dificultad:** media

**Terreno:** caminos de tierra y carreteras secundarias.






Alojamiento: [Snö Liberty Hotel](#)

### Jueves, 13 de agosto: Isaba – Roncesvalles

Puntos de Referencia: Uztarroz, Portillo de Laza, Puerto Abodi, Bosque de Irati, Embalse de Irabia, Fábrica de armas de Orbaiceta.

|                          |   |
|--------------------------|---|
| <b>Distancia:</b> 73 Km  | <b>Desnivel acumulado de subida:</b> 1400   |
| <b>Dificultad:</b> media | <b>Terreno:</b> Caminos y pistas de tierra. |

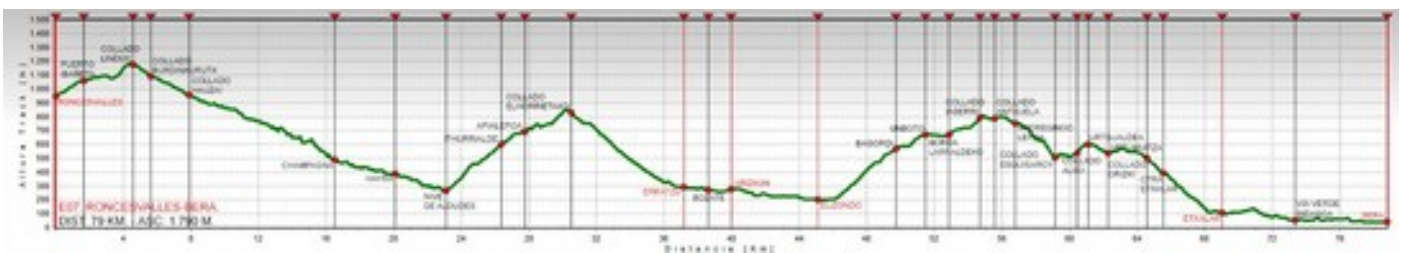


Alojamiento: [Posada de Roncevalles](#)

### Viernes, 14 de agosto: Roncesvalles – Bera de Bidasoa

Puntos de Referencia: Lindux, Nive de Aldudes, Champagna, Errazu, Alto Baztan.

|                               |   |
|-------------------------------|---|
| <b>Distancia:</b> 79 Km       | <b>Desnivel acumulado de subida:</b> 1600 m.              |
| <b>Dificultad:</b> Media-alta | <b>Terreno:</b> carreteras tranquilas y pistas de tierra. |



Alojamiento: [Hotel Zalain](#)

### Sábado, 15 de agosto: Bera de Bidasoa - Irun

Puntos de Referencia: Puerto de Lizuniaga, Puerto de Ibardin, Ruta del contrabando, Biriatu, Valle de Bidasoa, Hendaya, Fuenterrabia.

|                          |  |
|--------------------------|--|
| <b>Distancia:</b> 45 Km  | <b>Desnivel acumulado de subida:</b> 850 m.              |
| <b>Dificultad:</b> media | <b>Terreno:</b> caminos, pistas de tierra y Carril bici. |

