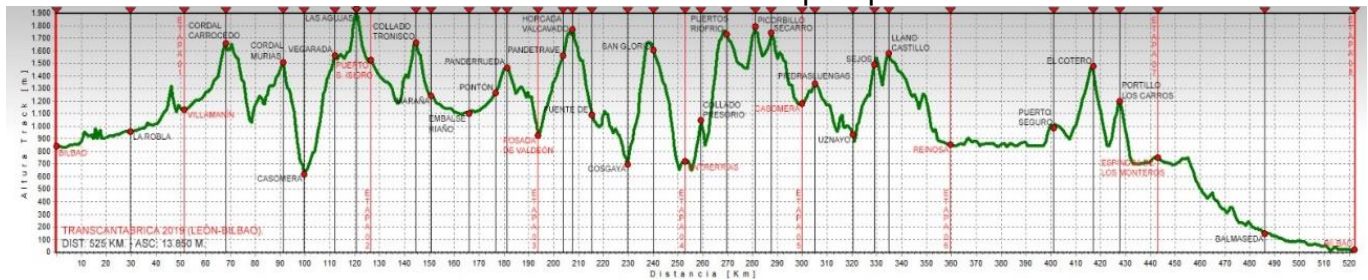




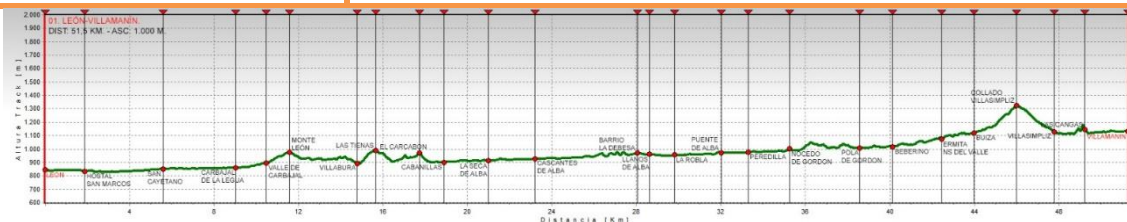
Para muchos la mejor travesía ciclomontañera que se puede hacer en la Península Ibérica. Desde Leon, en dirección Este buscando siempre las grandes cumbres de esta cordillera y disfrutando de sus grandes puntos de paso: La Vía Romana de la Carisa, El valle de Aller, Puerto de la Vegarada, El Mampodre, Picos de Europa, Fuentes Carrionas, El Saja, Nacimiento del Ebro, sierras del Escudo y Magdalena, Las Merindades, Las Encartaciones.... y el mar. Una ruta para quien guste del subeybaja en la bicicleta, prácticamente sin zonas llanas. Montaña y más montaña buscando el frescor de los bosques para disfrutar del verano en bicicleta.



Sábado, día 27 de Julio: Leon – Villamanín

Cita en la estación de autobuses de Leon a las 11,30 hs de la mañana.
Puntos de Referencia: Valle de Bernesga, Caminos de la Carisa, La Robla, Pola de Gordón.

Distancia: 51 Km	Desnivel acumulado de subida: ± 800 m
Dificultad: baja	Terreno: 70% tierra / 25% carretera. 100 % Ciclable.



Domingo, día 28 de Julio: Villamanín – Puerto de San Isidro

Puntos de Referencia: Camino Real de la Carisa, Villanueva de la Tercia, Collado Propinde, Cordal de Carrescu, Valle de Aller, Puerto de la Vegarada. Hay opción de dulcificar esta “etapa reina”, subiendo directamente por el Puerto de San Isidro con lo que la etapa no pasaría de los dos mil metros de desnivel.

Jueves, día 1 de agosto: Camasobres - Reinosa

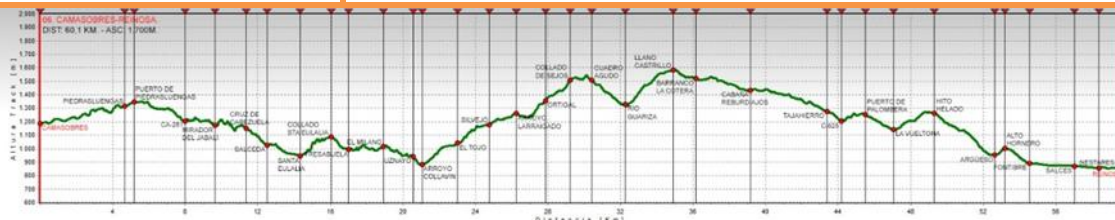
Puntos de Referencia: Puerto de Piedrasluengas, Collado de Desejos, El Tojo, Collado de Santa Eulalia, Puerto de Palomera, Fontibre.

Distancia: 60 Km

Desnivel acumulado de subida: ± 1700 m

Dificultad: media-alta

Terreno: 80% tierra / 20% carretera. 99% Ciclable.



Viernes, día 2 de agosto: Reinosa – Espinosa de los Monteros

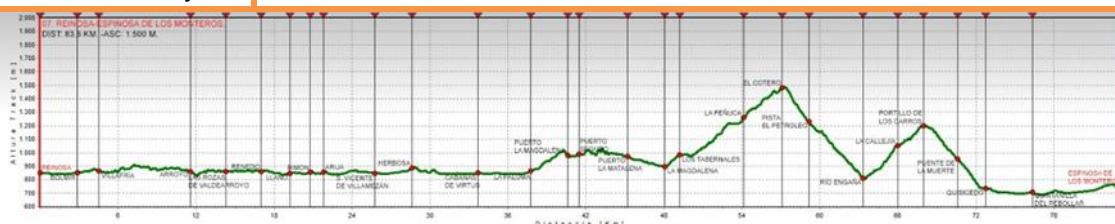
Puntos de Referencia: Renedo, Embalse del Ebro, Puerto de la Magdalena, Rio Egaña, Quisicedo, camino viejo.

Distancia: 75 Km

Desnivel acumulado de subida: ± 950 m. (el itinerario recorta uno de los collados que aparece en el perfil y que a día de hoy está cortado al paso de ciclistas)

Dificultad: Media-baja

Terreno: 50% tierra / 50% carretera. 100% ciclable.



Sábado, día 3 de agosto: Espinosa de los Monteros - Bilbao

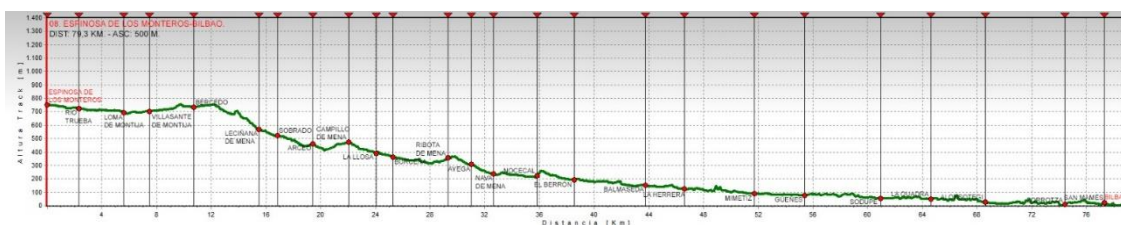
Puntos de Referencia: Villasana de Mena, Valle de Cadagüa, Las Encartaciones, Balmaseda, Sodupe.

Distancia: 75 Km

Desnivel acumulado de subida: ± 450 m.

Dificultad: baja

Terreno: 30% tierra / 70% carril bici y carretera



Domingo, día 4 de agosto: Fin del viaje Bilbao

Desayuno, visita guiada a Bilbao y fin del viaje

INCLUYE



- Alojamiento en habitaciones dobles con baño
- Media pensión
- Transporte de los equipajes de hotel a hotel
- Guía del recorrido en bici
- Transporte de las bicis de Madrid a León y de Bilbao a Madrid
- Seguro de accidentes y RC
- Visita guiada a Bilbao
- Tracks con los recorridos.

NO INCLUYE

- Traslados
- Comidas a medio día.
- Ningún otro concepto no reseñado en el apartado **Incluye**

PRECIO de la ruta de bicicleta: 975 € por persona

Suplemento habitación individual 240 €

Alquiler bicicleta 120 €

Alquiler bicicleta eléctrica 280 €



¿QUÉ LLEVAR?

Material recomendable:

- Casco, en Rutas Pangea siempre recomendamos el uso de casco
- Guantes cortos y largos
- Traje de baño, toalla y chanclas
- Gafas de sol
- Una mochila pequeña
- Chubasquero
- Ropa de abrigo tipo cortavientos o forro polar por si acaso
- Protector solar

¿CÓMO INSCRIBIRSE?

Lo primero, llámanos (al 91 517 28 39 o al 680 49 21 59) o mándanos un correo electrónico para saber la disponibilidad de plazas. Necesitaremos algunos datos tuyos: nombre, teléfono, correo electrónico y también, si necesitas alquilar la bici, tu altura.

Con esos datos nosotros te inscribimos y posteriormente tienes que hacer una transferencia para reservar el viaje. Pedimos 100€ para hacer la reserva. **El resto del pago lo tienes que hacer al menos un mes antes de la salida del viaje.** Por supuesto puedes hacer una transferencia por el total en el momento de inscribirte o pagar en metálico o con tarjeta en nuestra oficina.