



Del 15 al 18 de agosto

Tras la ruta de los Contrabandistas

El Valle del Baztán y el Bidasoa en Bici de Montaña Navarra

Volvemos con nuevas rutas en Bertiz, esta zona fronteriza tan especial dentro del Pirineo. Y como en los últimos años, hemos escogido la temática transversal del contrabando, por ser durante mucho tiempo una de las ocupaciones fundamentales para muchos de los habitantes de estas montañas fronterizas con Francia. El estraperlo y su picaresca determinaron lo que se producía, cómo se comerciaba y en definitiva cómo vivían las gentes en esta comarca.

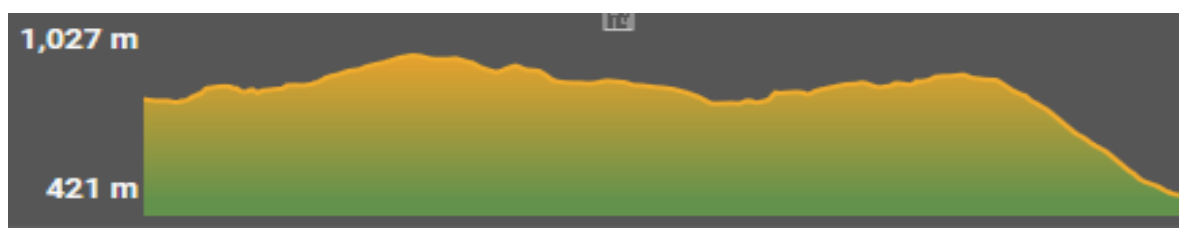
Ofrecemos una ruta por estos bosques pirenaicos a través de pistas y senderos que siempre soñamos en las fotos de revistas especializadas a la vez que conocemos las peripecias de los contrabandistas y como ellos, también llegaremos a la playa, el destino soñado, en la cercanía de Hendaya.



DIA 15 DE AGOSTO PUERTO DE BELATE – BEINTZA

Puntos de Referencia: GR 12, Monte Txaruta, Mugakosoro, Urroz. Una vez acabada la ruta en Beintza: Partido de frontón y sidra.

Distancia: 25 Km	100% Ciclable
Desnivel acumulado de subida: 480 metros	Desnivel de bajada: 920 metros
Dificultad física: media	Dificultad técnica: media/baja
Terreno: 100 % caminos forestales y sendas.	

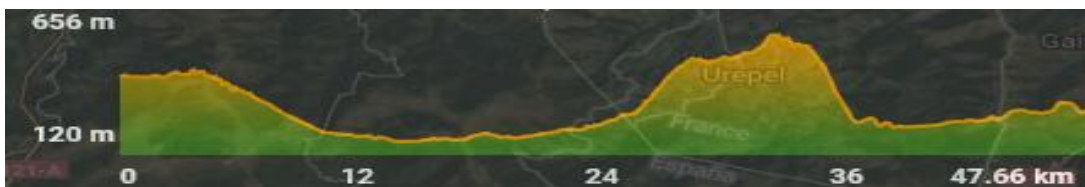


DIA 16 DE AGOSTO BEINTZA – PARQUE NATURAL DE BERTIZ - ELIZONDO

Puntos de Referencia: Regata de Ameztia, Valle del Bidasoa, Tren Txiquito, Parque Natural de Bertiz, Prados de Bagordi, Alto Baztan, Alto Baztán.

Al finalizar el recorrido en Elizondo: Tiempo libre para tomar algo y visitar el casco antiguo y sus afamadas chocolateras.

Distancia: 56 Km	100% Ciclable
Desnivel acumulado de subida: 740 metros	Desnivel de bajada: 920 metros
Dificultad física: media	Dificultad técnica: media
Terreno: Pistas Forestales, carril bici, senderos, carretera con poco tráfico	



DIA 17 DE AGOSTO ETXALAR- HENDAIA- HONDARRIBIA - BEHOBIA

Puntos de referencia: Puerto de Lizaieta, Monte Larrun, GR10, Barrio pesquero de Hondarribia, Desembocadura del Bidasoa y Bahía de Txingudi.

Al finalizar el recorrido en Hendaya: baño en la playa.



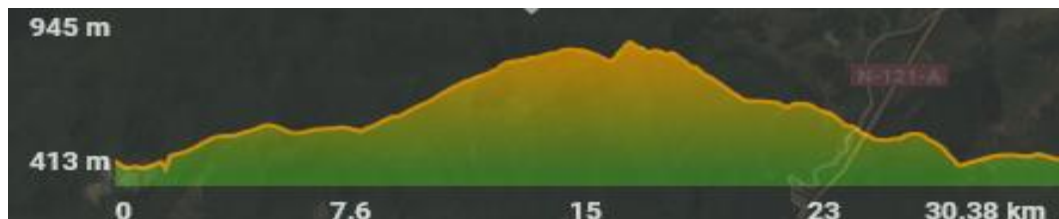
Distancia: 65 Km	98% Ciclable
Desnivel acumulado de subida: 880 metros	Desnivel de bajada: 730 metros
Dificultad física: media	Dificultad técnica: media
Terreno: Pistas Forestales, carril bici, senderos, carretera con poco tráfico	
Tenemos opción de aligerar la dificultad del recorrido y hacer dos grupos, uno con el recorrido señalado y otro que haga una ruta más sencilla hasta la playa.	



DIA 18 DE AGOSTO BEINTZA – EMBALSES DE LEURZA

Puntos de referencia: Saldías, Alto de Gorostieta, GR 12, Calzada de Etxaburu, Cruz de Erlain, Collado de Mugakosoro, Pantanos de Leurza.

Distancia: 34 Km	100% Ciclable
Desnivel acumulado de subida: 660 metros	Desnivel de bajada: 660 metros
Dificultad física: media	Dificultad técnica: media
Terreno: Pistas Forestales, senderos, carretera con poco tráfico	



Al terminar la ruta, en la posada, para los que se animen hay posibilidad de organizar una comida típica.

EL PUEBLO DE BEINTZA-LABAIEN

Durante nuestro programa el “campo base” será Beintza-Labaien, localidad de 225 habitantes en el valle del Bidasoa, situada a 450 mts de altura. El pueblo dispone de consulta médica, bar – posada y de frontón, para muchos su principal atractivo, para acabar de machacarnos después de la ruta en bicicleta, eso sí ya con una cervecita en la mano.

Beintza-Labaien está situado a 12 km de Doneztebe-Santesteban, capital de comarca junto a la carretera N-121 A que dispone de Centro de Salud, farmacias, oficinas bancarias, transporte de autobús a Donostia y Pamplona-Iruña, servicio de taxi y diversos alojamientos y restaurantes.

PRECIO de la ruta en bicicleta: 245 euros

EL PRECIO INCLUYE:

- Alojamiento en albergue rural en habitación compartida.
- Media pensión (desayuno y cena).
- Guía.
- Vehículo de apoyo.
- Transporte de las bicicletas desde y hasta Madrid.
- Traslados interiores.
- seguro de accidentes y RC.

NO INCLUYE:

- Comidas a mediodía
- Ningún otro concepto no reseñado en el apartado Incluye

OPCIONALES:

- Transporte i/v (Desde y hasta Madrid) 60 €
- Suplemento habitación doble en Hostal Ameztia 65€ por persona las 3 noches.
- Suplemento de habitación individual: 110€
- Alquiler de bicicleta: 60 €
- Alquiler de bicicleta eléctrica: 160 €

Salida: Día 15 de agosto: 8:00 h. (Madrid) ó 14.30 h. en el Puerto de Belate (**transporte propio**). Caseta de “Karabineroak”, en la carretera NA-1210

Regreso: Día 18 agosto: 21.00 h. en Madrid.

Alojamiento: Albergue – Posada de Beintza // Hostal Ameztia en Doneztebe.

¿CÓMO INSCRIBIRSE?

Lo primero, llámanos (al 91 517 28 39 o al 680 49 21 59) o mándanos un correo electrónico para saber la disponibilidad de plazas. Necesitaremos algunos datos tuyos: nombre, teléfono, correo electrónico y también, si necesitas alquilar la bici, tu altura.

Con esos datos nosotros te inscribimos y posteriormente tienes que hacer una transferencia para reservar el viaje. Pedimos 100€ para hacer la reserva. **El resto del pago lo tienes que hacer al menos un mes antes de la salida del viaje**. Por supuesto puedes hacer una transferencia por el total en el momento de inscribirte o pagar en metálico o con tarjeta en nuestra oficina.

RESERVAS

- Reserva de plaza 50 €
- TRIODOS BANK (Banca ética): ES98 1491 0001 24 2007114628
- TITULAR: Hualapai Travel SL
- CONCEPTO: Ruta y nombre participante

Hualapai Travel es el nombre de la agencia de viajes que constituimos para la organización técnica de todos nuestros viajes. Operamos con el número de CICMA 2690.

LA BICICLETA

Si quieres que te transportemos la bicicleta nos la puedes traer a la oficina de Rutas Pangea ([Dónde estamos](#)) dos o tres días antes del viaje. El último día puedes elegir dejarnos la bici y **recogerla en los dos o tres días posteriores al itinerario**.

Por favor, no dejes pasar mucho tiempo para venir a recogerla ya que **solemos tener problemas de espacio**.

Te recordamos que para poder disfrutar plenamente de las rutas tu bicicleta debe estar bien mantenida y 'fina'. Tienes a tu disposición el **servicio de taller de Rutas Pangea** por si necesitas alguna reparación previa (o después del viaje).

Nuestros horarios son los siguientes:

Horario de verano: De lunes a domingo de 10 a 14 horas y de 16 a 20 horas

¿QUÉ LLEVAR? Material recomendable:

- Casco, en Rutas Pangea siempre recomendamos el uso de casco
- Guantes cortos y largos
- Gafas de sol
- Traje de baño, toalla y chanclas
- Una mochila pequeña
- Chubasquero
- Ropa de abrigo tipo cortavientos o forro polar por si acaso
- Protector solar
- Alguna cámara de aire correspondiente a la medida de tus ruedas

TURISMO RESPONSABLE



Centro
Español de
**Turismo
Responsable**

Rutas Pangea comenzó a pedalear por el mundo en el año 1993, hace ya más de ¡¡25 años!!, y desde el primer momento intentamos reducir al máximo los impactos negativos que nuestros viajes pudieran ocasionar tanto en el medio ambiente como entre la población local de los lugares que visitamos. Fruto de ese compromiso participamos en la fundación del [Centro Español de Turismo Responsable](#) dónde colaboramos para aportar nuestro grano de arena a la necesaria transformación

del sector de los viajes hacia un modelo más sostenible y responsable.

Aquí te dejamos las recomendaciones el [Vademecun del CETR](#).