



29 de Abril al  
2 de Mayo

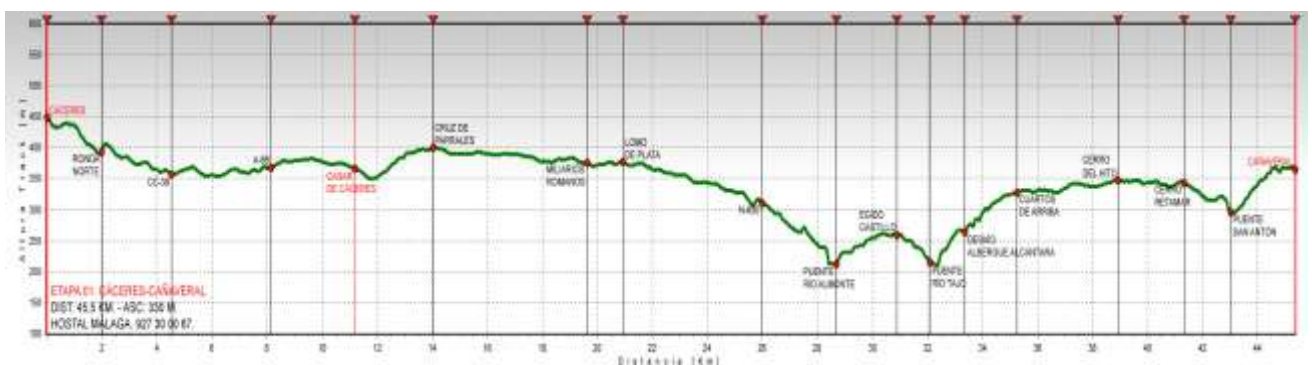
Travesía En Bici De  
Montaña  
RUTA DE LA PLATA  
Cáceres y Salamanca

La **Vía de la Plata** es uno de los **grandes itinerarios cicloturistas** de la Península Ibérica. Esta primavera proponemos un recorrido itinerante en uno de los tramos más bonitos de esta ruta, saliendo desde la ciudad de **Cáceres**, con uno de los mejores cascos históricos de España y llegando a Salamanca otra bellísima ciudad. Pero además nos esperan los llanos de Cáceres, el **río Jerte**, el **valle del Ambroz** con la ciudad romana de **Cáparra** y **Hervás**, el **puerto de Béjar**, las bellas vistas de las estribaciones de Gredos y las dehesas del Campo Charro que nos acercaran hasta el puente romano de **Salamanca** sobre el río Tormes. Llegando al Tormés la vista de la ciudad Salmantina es inolvidable, el perfecto colofón de la ruta. Y en plena primavera, cuando los paisajes de estas comarcas ofrecen sus mejores galas. Disfruta de la libertad de un recorrido cicloturista itinerante, avanzando en cada etapa hasta nuestro destino final.

### 29 de Abril Cáceres-El Cañaveral

Inicio de ruta y cita a las 11.30 h en Cáceres para los que van por sus propios medios.

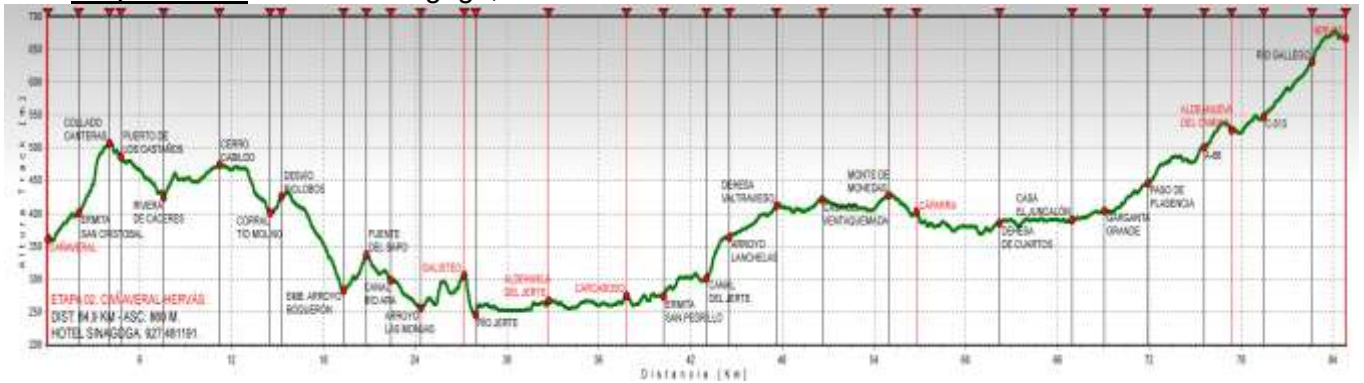
- Distancia: 46 kms.
- Desnivel acumulado de subida: 357 m
- Desnivel acumulado de bajada: 190 m.
- Ciclable: 100 %
- Puntos de interés : Centro historico de Cáceres, Casar de Caceres, Miliarios Romanos, Puente sobre el río Almonte, Cerro del Hito, Puente de San Antón
- Alojamiento: Hotel\* Málaga, en Cañaveral



### 30 de Abril El Cañaveral-Hervás

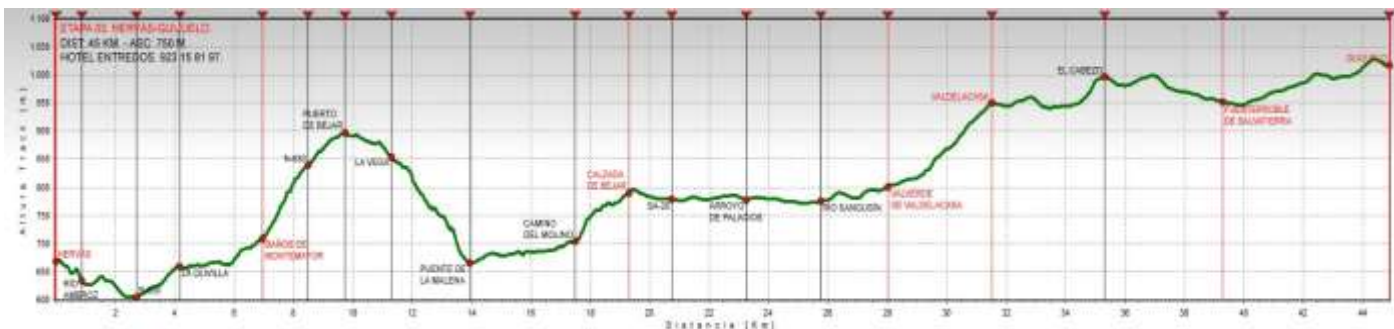
- Distancia: 85 kms
- Desnivel acumulado de subida: 860 m.
- Desnivel acumulado de bajada: 584 m.

- ciclable: 100 %
- Puntos de paso : Puerto de los Castaños, Riobobos, casco historico de Galisteo, Rio Jerte, Carcaboso, Ciudad romana de Caparra, Aldeanueva del Camino, Rio Gallego, Centro historico de Hervás.
- Alojamiento: Hôtel\*\*\* Sinagoga, en Hervás.




## 1 de Mayo Hervás-Guijuelo

- Distancia: 48 kms.
- Desnivel acumulado de subida: 750 m.
- Desnivel acumulado de bajada: 365 m.
- Ciclable: 100 %
- Puntos de paso : Rio Ambroz, Baños de Montemayor, Calzada romana, Calzada de Bejar, Valverde de Valdelacasa, Fuenterroble de Salvatierra.
- Alojamiento: Hotel \*\*\* Entredos en Guijuelo



## 2 de Mayo Guijuelo-Salamanca

- Distancia: 57 km.
- Desnivel acumulado de subida: 485 metros
- Desnivel acumulado de bajada: 685 m.
- Ciclable: 100 %
- Puntos de paso: Pico Dueñas, Calzadilla de Mendigos, San Pedro de Rozados, Miranda de Azán, Rio Tormes, centro historico de Salamanca.



**PRECIO: 320 euros**

**EL PRECIO INCLUYE: Transporte i/v, Alojamiento en hotel \* y \*\*\* en habitaciones dobles, media pensión (desayuno y cena buffet), guía ruta btt, vehículo de apoyo, transporte de las bicicletas desde Madrid y retorno, traslados de los equipajes de hotel a hotel, seguro de accidente y RC.**

**Reserva de plaza 50 € N° de cuenta ES98 1491 0001 2420 0711 4628**

**Opcional: Alquiler de bicicleta: 52 euros**

**Opcional: habitación individual durante las 3 noches: 70 euros.**

**GUIA BICICLETA:**

**- Javier Piris**