




Del 7 al 17 de Septiembre Travesía en Bici de Montaña EL CAMINO DE SANTIAGO DESDE MADRID



Antiguamente cuando un peregrino salía hacia Santiago de Compostela, se ponía en marcha desde la puerta de su casa, allí donde fuera que esta se encontrase. Ese espíritu es el que queremos recuperar con nuestro Camino de Santiago desde Madrid en bici.

Saldremos pedaleando desde la ciudad de Madrid, cruzaremos la Sierra del Guadarrama por el puerto de la Fuenfría, recorreremos la meseta por las provincias de Segovia, Valladolid y León a través de la Tierra de Pinares, los Montes Torozos y Tierra de Campos, para unirnos en Sahagún al Camino de Santiago Francés.

Todos los alicientes del cualquier Camino de Santiago y cualquier gran travesía itinerante, pedalear de hotel a hotel, con el objetivo claro de llegar a la ciudad del Apóstol disfrutando de la inmersión en paisajes cambiantes y del contacto con su paisanaje, sin duda uno de los grandes disfrutes del auténtico viaje en bicicleta.



Días: 10 etapas.

Distancia: 720 Km.

Ascenso: 9.550 m.


- | | |
|-------------------------------|---|
| - Jueves 7 de septiembre. | 1. Madrid-Cercedilla 71 KM. |
| - Viernes 8 de septiembre. | 2. Cercedilla -Segovia 40 KM. |
| - Sábado 9 de septiembre. | 3. Segovia-Olmedo 73 KM |
| - Domingo 10 de septiembre. | 4. Olmedo-Medina de Rioseco 86 KM. |
| - Lunes 11 de septiembre. | 5. Medina de Rioseco-El Burgo Ranero 86 KM. |
| - Martes 12 de septiembre. | 6. Burgo Ranero-Astorga 89 KM. |
| - Miércoles 13 de septiembre. | 7. Astorga-Villafranca del Bierzo 76 KM. |
| - Jueves 14 de septiembre. | 8. Villafranca del Bierzo-Sarria 75 KM. |
| -Viernes 15 de septiembre. | 9. Sarria- Melide 62 KM. |
| - Sábado 16 de septiembre. | 10. Melide- Santiago 53 KM. |
| - Domingo 17 de septiembre. | 11. Regreso a Madrid. |

7 de Septiembre

MADRID-CERCEDILLA

Por la Senda Real. De Madrid a la Sierra de Guadarrama.

Después de recorrer la ciudad de Madrid, abandonamos la capital siguiendo la Senda Real GR124 que, bordeando El Pardo junto a Tres Cantos, nos llevará pasando por Colmenar Viejo, hasta Manzanares el Real, en el corazón del Parque Regional de la Cuenca Alta del Manzanares. Al pie de La Pedrizca y las cumbres del Parque Nacional del Guadarrama, atravesamos las localidades serranas de Matalpino y Navacerrada para llegar hasta Cercedilla, final de nuestra primera etapa.



Distancia: 71 Km.

Ascenso: 1.200 m.

Dificultad física: Alta.

Dificultad técnica: Media.


Puntos de Referencia: Fuencarral, Tres Cantos, Colmenar Viejo, Manzanares el Real, Matalpino, Navacerrada, Cercedilla.

8 de Septiembre

CERCEDILLA-SEGOVIA

Por la Sierra de Guadarrama. El Puerto de la Fuenfría.

Desde Cercedilla, nos adentramos en el Parque Nacional de Guadarrama siguiendo las trazas de una antigua calzada romana en ascenso por el Valle de la Fuenfría. Tras coronar el Puerto de la Fuenfría por la vieja Carretera de la República, iniciamos el largo descenso que nos llevará a través los Pinares de Valsaín hasta la monumental capital segoviana.



Distancia: 38 Km.

Ascenso: 660 m.

Dificultad física: Media.

Dificultad técnica: Media.


Puntos de Referencia: Puerto de la Fuenfría, Pinares de Valsaín, Segovia.

9 de Septiembre

SEGOVIA-OLMEDO

Por Tierra de Pinares. El Valle del Eresma.

Dejamos atrás la Sierra de Guadarrama, para junto el río Eresma adentrarnos en la campiña segoviana por la comarca Tierra de Pinares, siguiendo el tradicional Camino de los Gallegos entre sus pinares resineros, y donde podremos visitar Santa María la Real de Nieva (el Monasterio de N.S. de Soterraña) y Coca (con su impresionante castillo mudéjar), para terminar en la señorial villa de Olmedo, cuna del famoso caballero.



Distancia: 78,5 Km.

Ascenso: 330 m.

Dificultad física: Media.


Dificultad técnica: Baja.

Puntos de Referencia: Vía Verde del Eresma, Zamarramala, Valseca, Los Huertos, Añé, Pinilla Ambroz, Santa María de Real de Nieva, Nava de Asunción, Coca, Villeguillo, Olmedo.

10 de Septiembre OLMEDO - MEDINA DE RIOSECO

Por el Valle del Duero y los Montes Torozos.

Ya por la provincia de Valladolid, acompañados por el río Eresma llegamos hasta el río Duero, que salvaremos por el monumental puente medieval en Puente Duero. Tras cruzar el río Pisuega entramos en Simancas, con su famoso Archivo Histórico, para adentrarnos en el ondulado paisaje de los Montes Torozos. Siguiendo antiguas cañadas, conoceremos las pequeñas localidades de Wamba (que recibe el nombre del conocido rey visigodo), Peñafior de Hornija (donde cruzamos el Cañón del río Hornija) y Castromonte (desde donde nos podemos desviar para visitar el Monasterio de la Santa Espina), para llegar hasta la monumental Medina de Rioseco, con un importante patrimonio histórico artístico y final de nuestra etapa.



Distancia: 88,8 Km.

Ascenso: 380 m.

Dificultad física: Baja.

Dificultad técnica: Baja.


Puntos de Referencia: Alcazarén, Valdestillas, Puente Duero, Simancas, Ciguñuela, Wamba, Peñafior de Hornija, Monasterio de La Santa Espina, Castromonte, Valverde de Campos, Medina de Rioseco.

11 de Septiembre MEDINA DE RIOSECO-EL BURGO RANERO

Por Tierra de Campos.

Dejamos Medina de Rioseco siguiendo durante algunos kilómetros la importante obra de ingeniería que fue el Canal de Castilla, para adentrarnos en el suave paisaje de Tierra de Campos. Nos esperan algunas sorpresas como la arquitectura popular de muchos de sus pueblos apellidados "de Campos", el rollo gótico de Villalón de Campos y el

señorial castillo de Grajal de Campos, para terminar en Sahagún, con algunos de los ejemplos de románico mudéjar de la península, y punto donde el Camino de Madrid enlaza con el Camino Francés. Pocos kilómetros nos separan de El Burgo Ranero, tradicional final de etapa en el Camino.



Distancia: 86,5 Km.

Ascenso: 290 m.

Dificultad física: Baja.


Dificultad técnica: Baja.

Puntos de Referencia: Canal de Castilla, Tamariz de Campos, Moral de la Reina, Cuenca de Campos, Villalón de Campos, Fontihoyuelo, Santervás de Campos, Arenillas de Valderaduey, Grajal de Campos, Santuario de la Virgen Peregrina, Sahagún, Bercianos del Real Camino, El Burgo Ranero.

12 de Septiembre EL BURGO RANERO-ASTORGA

Por Tierras Leonesas. Del Valle del Esla a la Maragatería.

Primera de nuestras etapas íntegramente por el tradicional Camino Francés, que por tierras leonesas nos llevará primero por Mansilla de las Mulas, donde cruzamos el río Esla, hasta una de las joyas del Camino Francés, la “pulchra leonina”, la Catedral de León. A nuestro paso cruzaremos otros dos grandes ríos leoneses con sus monumentales puentes, el río Porma por el Puente de Villarente, y el río Órbigo por el “Puente Honroso”. Finaliza nuestra etapa en Astorga, capital de otra de las comarcas más significativas de León, La Maragatería.



Distancia: 89,9 Km.

Ascenso: 420 m.

Dificultad física: Media.

Dificultad técnica: Baja.


Puntos de Referencia: Reliegos, Mansilla de las Mulas, Puente de Villarente, León, Trobajo del Camino, La Virgen del Camino, Oncina de Valduncina, Villar de Mazarife, Villavante, Hospital de Órbigo, Crucero de Santo Toribio, San Justo de la Vega, Astorga.

13 de Septiembre ASTORGA - VILLAFRANCA DEL BIERZO

La Cruz de Ferro, Puerta del Bierzo.

Después de dejar atrás la Sierra de Guadarrama, y atravesar la inmensa llanura castellana, de nuevo nos encontramos con las montañas, esta vez los Montes de León. La Cruz de Ferro, el segundo gran puerto de nuestro Camino desde Madrid, separa La Maragatería de El Bierzo, donde termina la etapa de hoy. Aunque la subida comienza suave, es a partir de Rabanal del Camino donde realmente se endurece, en busca de la sencilla cruz que

nos espera en el alto, uno de los símbolos de importantes del Camino. Tras superar el alto, una de las dificultades más significativas del Camino Francés, un largo descenso nos lleva, pasando por las pequeñas aldeas de Acebo y Riego de Ambrós, hasta Molinaseca y finalmente a Ponferrada, dominada por su impresionante castillo templario. Los últimos kilómetros por los ondulados paisajes de El Bierzo, nos llevarán primero a Cacabelos, y por último hasta la monumental Villafranca del Bierzo a orillas del río Burbia.



Distancia: 76,9 Km.

Ascenso: 990 m.

Dificultad física: Alta.

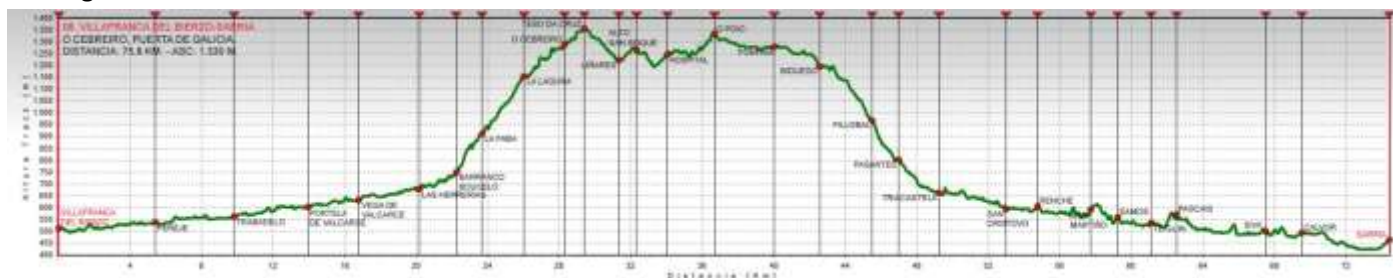
Dificultad técnica: Media.

Puntos de Referencia: Murias de Rechivaldo, Santa Catalina de Somoza, El Ganso, Rabanal del Camino, Foncebadón, Cruz de Ferro, Manjarín, Acebo, Riego de Ambrós, Molinaseca, Ponferrada, Compostilla, Columbianos, Camponaraya, Cacabelos, Valtuille, Villafranca del Bierzo.

14 de Septiembre VILLAFRANCA DEL BIERZO - SARRIA

O Cebrero, Puerta de Galicia.

En esta etapa afrontamos el tercer y último gran puerto de nuestro viaje, el O Cebrero, puerta de entrada a Galicia y uno de los pasos más emblemáticos del Camino Francés. Siguiendo el Valle del río Valcarce, nos acercamos hasta Vega de Valcarce para iniciar desde Las Herrerías el largo y duro ascenso, pasando por las pequeñas aldeas de La Faba y La Laguna. Tras visitar la pintoresca villa de O Cebrero, y contemplar en el Santuario de Santa María la Real su Santo Grial, todavía nos quedan por superar dos pequeños altos, San Roque y O Poio, antes de lanzarnos en un vertiginoso descenso hasta Triacastela. A partir de aquí, nuestra ruta se encamina hacia el Monasterio de Samos, imponente conjunto monacal y lugar de acogida peregrina desde hace siglos, antes de dirigirnos a Sarria, final de nuestra etapa e inicio del camino de muchos peregrinos al encontrarse a aproximadamente 100 kilómetros de Santiago.



Distancia: 75,8 Km.

Ascenso: 1.330 m.


Dificultad física: Alta.

Dificultad técnica: Media.

Puntos de Referencia: Pereje, Trabadelo, Portela de Valcarce, Vega de Valcarce, Las Herrerías, La Faba, La Laguna, O Cebrero, Liñares, Alto San Roque, Hospital, Alto O Poio, Fonfría, Villobal, Triacastela, Monasterio de Samos, Calvor, Sarria.

Por las Corredoiras Lucenses.

Tras dejar atrás las mayores dificultades montañosas de nuestro camino, comienza por Galicia un continuo sube y baja a través de escondidas corredoiras entre carballos y castaños, paisaje que nos acompañará hasta Santiago. En nuestro viaje por esta Galicia rural, atravesaremos multitud de pequeñas aldeas, donde nos encontraremos con pequeños tesoros, como las pequeñas iglesias románicas de Barbadelo y Leboreiro, antiguos cruceiros como el de Lameiros, viejos puentes medievales como el de Furelos, y la impresionante iglesia-fortaleza de San Nicolás en Portomarín, rescatada de las aguas del Embalse de Belesar. Finaliza la etapa en Melide, cruce de caminos donde se une el Camino del Norte al Camino Francés.



Distancia: 63,5 Km.

Ascenso: 1.050 m.


Dificultad física: Alta.

Dificultad técnica: Media.

Puntos de Referencia: Barbadelo, Mercado, Morgade, Ferreriros, Mercadoiro, Vilachá, Portomarín, Gonzar, Hospital da Cruz, Ligonde, Airexe, Lestedo, Palas de Rei, Ponte Campaña, Leboreiro, Furelos, Melide.

Santiago de Compostela, el final del Camino.

Últimos kilómetros para disfrutar del Camino antes de llegar a nuestro objetivo. De nuevo ocultos en profundos corredoiras entre carballos, sufriendo de cortas pero empinadas cuestas, pero disfrutando de pequeños rincones, como el paso por la aldea de Ribadixo y su pequeño puente romano, antes de pasar por Arzua, último gran núcleo de población que nos encontraremos antes de Santiago. Contemplar Santiago desde Monte de Gozo es un buen prologo para nuestra entrada a la Plaza del Obradoiro, final espectacular ante la fachada de la Catedral de Santiago.



Distancia: 53,7 Km.

Ascenso: 800 m.

Dificultad física: Media.

Dificultad técnica: Media.

Puntos de Referencia: Boente, Castañeda, Ribadixo, Arzua, Salceda, Santa Irene, Pedrouzo, Lavacolla, Monte do Gozo, Santiago.

SALIDA: 7 de Septiembre a las 8:00 h. Desde Rutas Pangea, Paseo de Yererías 15 Local I1 Madrid

REGRESO: 17 de Septiembre a las 21:00 h. Llegada a Madrid

Precio de la ruta en bicicleta: 995 euros

EL PRECIO INCLUYE: Transporte en autobús, Alojamiento en hotel ** y *** en habitaciones dobles con baño, media pensión (desayuno y cena), guía, vehículo de apoyo, transporte de los equipajes de hotel a hotel, traslado de las bicis desde Santiago a Madrid, track GPS con el itinerario a seguir en bicicleta, seguro de accidentes y Responsabilidad Civil.

Reserva de plaza 100 € Nº de cuenta ES98 1491 0001 2420 0711 4628

Paga tu viaje antes del 15 de abril y obtén un descuento del 10% del viaje (99,5€)

Opcional. Alquiler de bicicleta: 130€

Opcional. Habitación individual 240€

Opcional. Transporte de Santiago a Madrid 50€

GUIA BICICLETA:

- Javier Piris

