



29 de Julio al  
6 de Agosto

Travesía en Bici de  
Montaña  
ALPES PARA TODOS  
Suiza, Francia e Italia

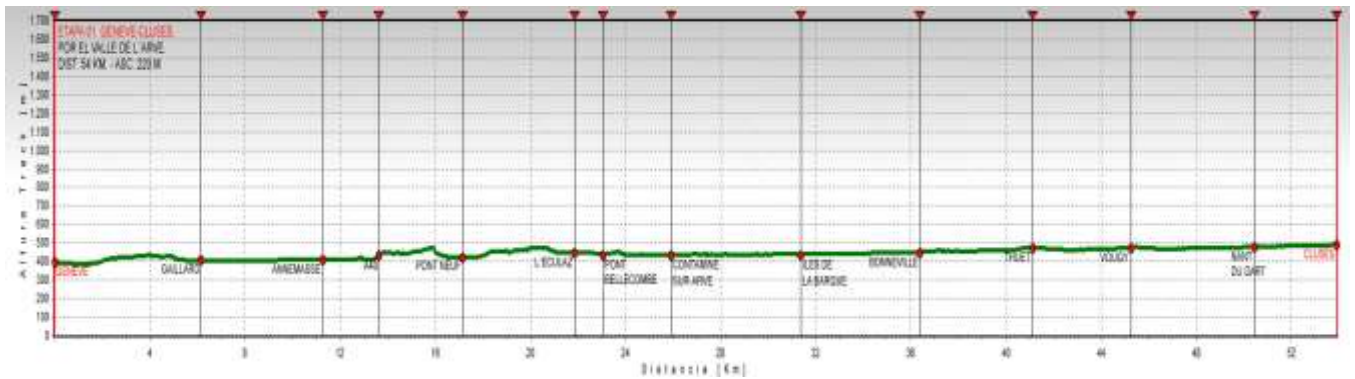
Atravesar los Alpes con la bicicleta requiere de esfuerzo que en este viaje vamos a limitar mucho. Hemos elegido un trazado que atraviesa las zonas más altas de los Alpes, pero siguiendo rutas que no nos obligan a realizar un gran esfuerzo. Tendremos grandes puertos, pero son pocos y se suben con un desnivel asumible. Y todo hay que decirlo, también subiremos algún puerto en telecabina. Así es que son Alpes “para todos”. Para aquellos que tengan hábito de montar en bicicleta y para aquellos que entrenando un par de meses antes de ir al viaje, puedan completar todo el recorrido.

Desde la bellísima ciudad de Ginebra, en Suiza, vamos a transitar junto al Montblanc para ir hacia el Sur, buscando la llanada del Po, cruzando Val de Isere y Mont Cenis, por los caminos que ya intuyeran personajes como Aníbal o Napoleón. Sin descanso para la vista, una travesía inolvidable.

## 29 de Julio Ginebra-Cluses

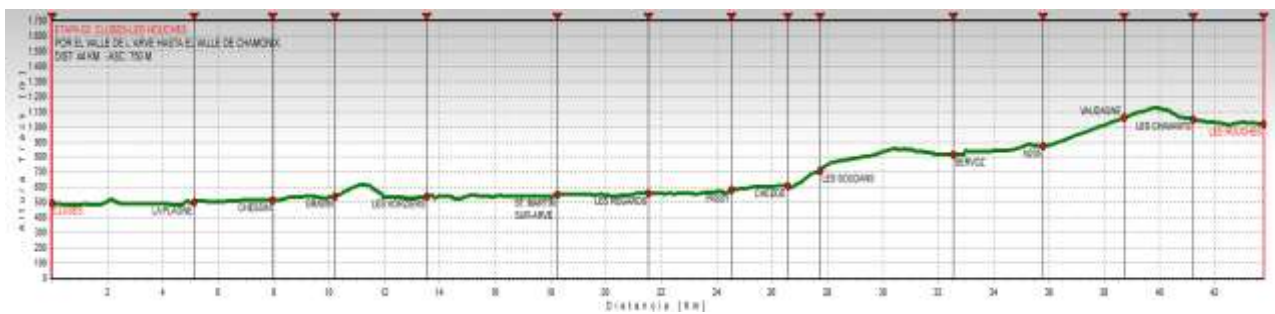
Cita a las 12.00 horas en la Estación Central de Tren de Ginebra. En la Plaza Montbrillant, junto al Hotel Montbrillant, en la puerta de la “Velo Station”

- Distancia: 53 kms.
- Desnivel acumulado de subida: 357 m
- Desnivel acumulado de bajada: 190 m.
- 80 % tierra y carril bici / 20 % carretera
- ciclable: 99 %
- Puntos de interés: Chemin du Arve, Etrembieres, Arthaz, Contamine Sur Arve, Bonneville, Thyez.
- Comentarios: Ruta introductoria la que nos llevará hasta las faldas del Macizo del Mont Blanc, donde dormiremos en la ciudad de Cluses. Paseos ribereños en las márgenes del río Arve, aperitivo de lo que disfrutaremos los próximos días. En su mayor parte por caminos y carril bici. Eso sí, en sube y baja constante.
- Alojamiento: [Hotel\\*\\* National Cluses](#)



## 30 de Julio Cluses-Les Houches

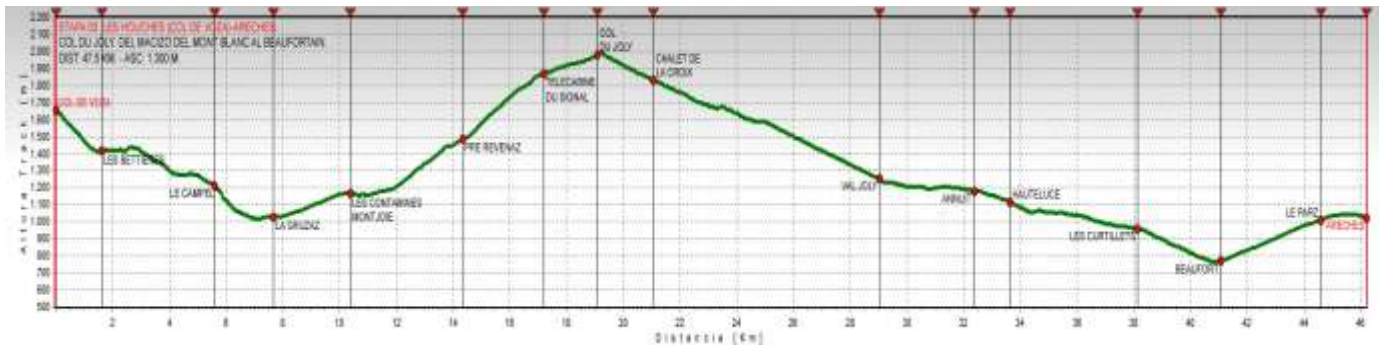
- Distancia: 44 kms
- Desnivel acumulado de subida: 750 m.
- Desnivel acumulado de bajada: 445 m.
- 25 % tierra, senderos / 75 % carretera / carril asfaltado
- Ciclable: 100 %
- Puntos de paso: La Plagne, Chessin, Gravin, Camino del río Arve, Puerto de Servoz, Puerto de Vaudagne, St. Martin Sur Arve, Les Soudans, Chamonix
- Alojamiento: [Hôtel\\*\\*\\* Chris-Tal](#); LES HOUCHES



## 31 de Julio Les Houches-Areches

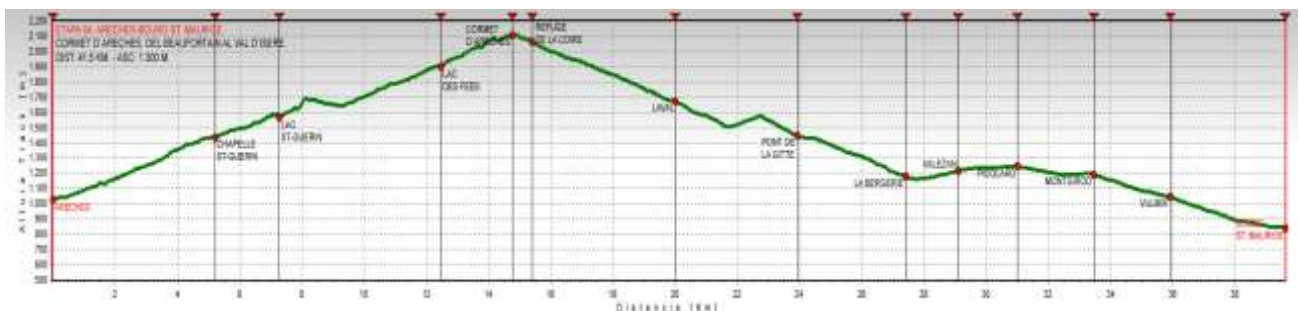
Desde Les Houches vamos a coger el telecabina que se dirige al Montblanc. En él podemos subir también la bicicleta. Subiremos así hasta el Col de Voza, limando la dura subida hasta este puerto. Las vistas sobre el Montblanc durante toda la ruta serán impresionantes.

- Distancia: 48 kms.
- Desnivel acumulado de subida: 1.250 m.
- Desnivel acumulado de bajada: 2.100 m.
- 70% tierra y carril bici / 30 % carretera.
- Ciclable: 100 %
- Puntos de paso : Col de Voza, GR5, Val de Montjoie, Le Champel, Les Contamines, Col du Joly, La Croix de Pierre, Annuet, Beaufort.
- Alojamiento: [Hotel\\*\\*Aubergue du Poncellamont](#). Areches



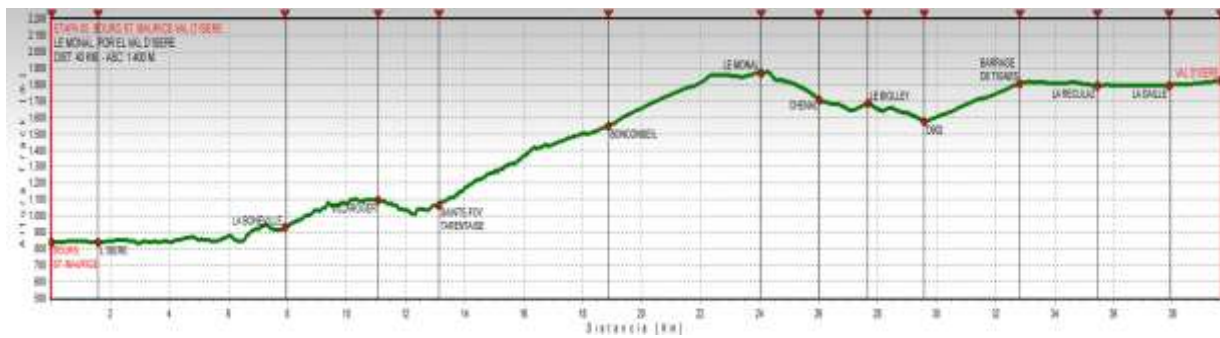
## 1 de Agosto Areches-Bourg St Maurice

- Distancia: 42 km.
- Desnivel acumulado de subida: 1300 metros
- Desnivel acumulado de bajada: 1500 m.
- 60 tierra / 40 % carretera.
- Ciclable: 100 %
- Puntos de paso: Lac Saint Guerin, Cornet d'Areches, Lac des Fees, Refugio de la Coire, Pont de la Gitte, Valezan.
- Alojamiento: Hotel\*\*\* en Bourg St. Maurice.



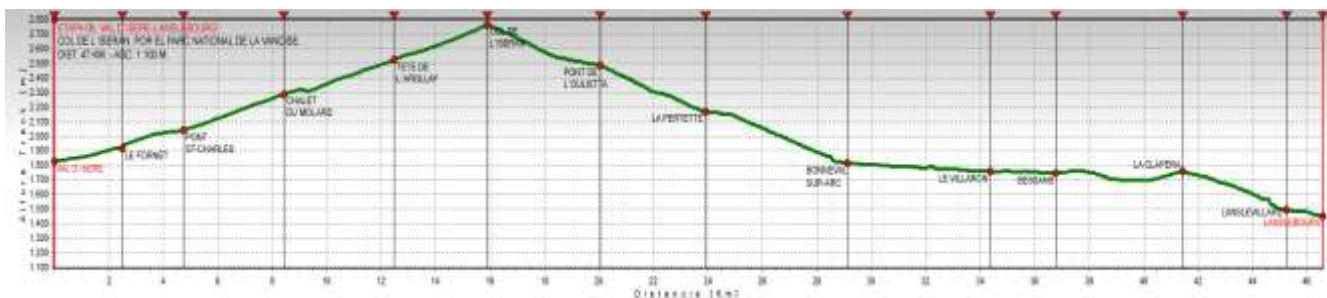
## 2 de Agosto Bourg St Maurice-Val de Isere

- Distancia: 40 km.
- Desnivel acumulado de subida: 1400 (existe la posibilidad de subir directamente por la carretera del valle, de manera que el desnivel sería solo de 800 m.)
- Desnivel acumulado de bajada: 480 m.
- 45 % tierra / 65 % carretera
- 99 % ciclable
- Puntos de interés: La Monal, La Boneville, Boncoseil, Cheval.



### 3 de Agosto Val de Iser-Lansleburg

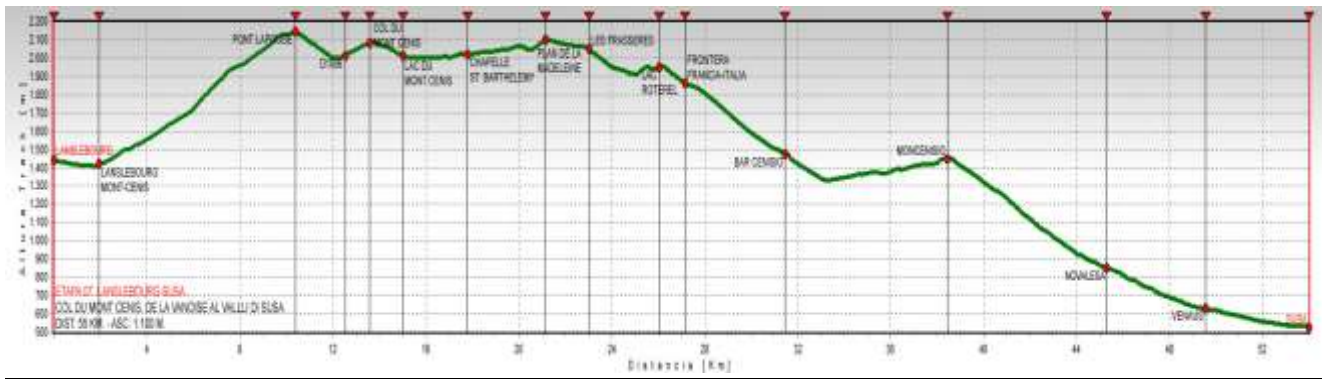
- Comentarios: Seguimos hacia el Sur, hoy con uno de los collados más altos de Europa, un verdadero coloso del Tour, aunque para los ciclistas de montaña será uno de los más “cómodos” de nuestro viaje dado que lo pasamos por carretera debido a la prohibición de hacer caminos en el Parque Nacional de la Vanoise.
- Distancia: 57 kms.
- Desnivel acumulado de subida: 1100 m.
- Desnivel acumulado de bajada: 1500 m.
- 20 % tierra / 80 % carretera
- 100 % ciclable
- Puntos de paso: Chalette du Molar, Le Fornet, Le Pertette, Col de L'Iseran, Bonneval Sur Arc, Le Villaron, Bessans.
- Alojamiento: [Ht\\*\\* Le Cle des Champs](#)



### 4 de Agosto Lanslebourg-Susa

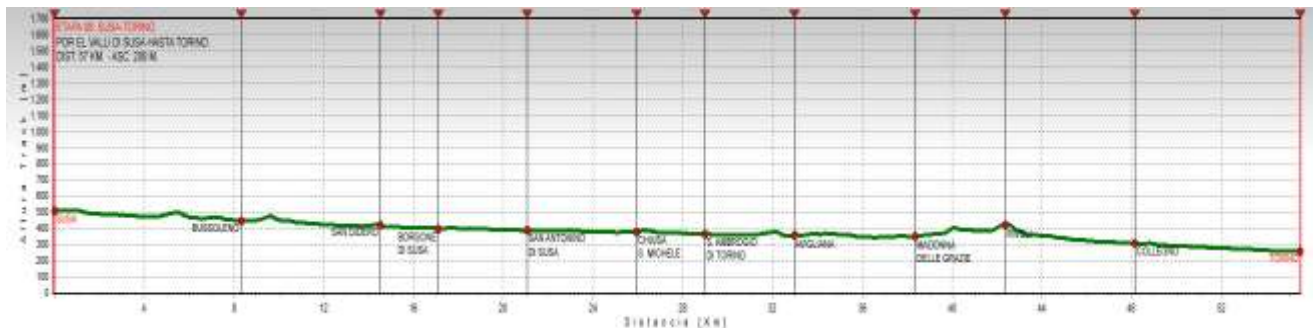
- Distancia: 55 kms.
- Desnivel acumulado de subida: 1100 m.
- Desnivel acumulado de bajada: 1830 m.
- 80 % tierra / 20 % carretera
- 100 % ciclable
- Puntos de paso., Col de Mont Cenis, Val de Cenischia, Vía del Monaci, Ferrara de Moncenisio, Novalesa. Fuertes militares de Mont Cenis.
- Alternativa: La subida del puerto Mont Cenis por carretera: buen asfalto y subida muy sencilla.
- Alojamiento: [Hotel\\*\\*\\* Susa & Stazione](#);





## 5 de Agosto Susa-Turín

- Distancia: 56 kms.
- Desnivel acumulado de subida: 255 m. Desnivel acumulado de bajada: 620 m.
- 20 % tierra / 80 % carretera y carriles
- 100 % ciclable
- Puntos de paso: Valle de Susa, Camino español, Busogleno, St. Antonino di Susa, Camino Francigeno, St. Ambrosio de Torino, Avigliana.
- Comentarios: ultima jornada, buscando la bajada hacia Turín por un camino de peregrinación de gran tradición histórica: el de los romeros (de Roma)
- Alojamiento: [HOTEL\\*\\*\\* TORINO CENTRO;](#)



## 6 de Agosto Visita guiada a Turín y fin del viaje

- Desayuno en el hotel
- Ruta guiada por la ciudad de Turín
- Despedida de la ruta.

## **INCLUIDO EN EL PRECIO**

- Transporte de las bicicletas desde Madrid a Ginebra y desde Turín a Madrid.
- Guías.
- Vehículo de apoyo.
- Transporte de los equipajes de hotel a hotel.
- Alojamiento en hotel \*\*/\*\* Media Pensión (desayuno y cena).
- Mapa y track GPS con el itinerario a seguir en bicicleta para los que gusten de llevarlo.
- Seguro de accidentes en ruta
- Seguro de Responsabilidad Civil.
- Visita guiada a Turín.
- Telecabina de Subida de Les Houches a Col de Voza.

## **No incluye:**

- Traslados a Ginebra y desde Turín.
- Comidas del mediodía.
- Bebidas en las cenas.

**Precio de la ruta de bicicleta: 1265 €**

**Descuento 10% si haces el pago completo del viaje antes del 15 de abril 126,5 €**

**Suplemento hab. Individual 240 €**

**Suplemento Alquiler de bicicleta (opcional) 120 €**

**Reserva de plaza 100 € N° de cuenta ES98 1491 0001 2420 0711 4628**

**GUIA BICICLETA:**

- 
- **Javier Piris**
-