




29, 30, 31 de octubre y 1
de noviembre

Camino Real de Guadalupe

Travesía en BICICLETA DE MONTAÑA

Esta ruta, ya utilizada como vía de comunicación por los romanos y más tarde por los árabes, tuvo un papel determinante a partir de la construcción del monasterio de Guadalupe en el siglo XIV; en las peregrinaciones desde Castilla fue una de las rutas más frecuentadas desde la Baja Edad Media, teniendo su mayor apogeo entre los siglos XV y XVI. Su época de esplendor llegó con su confirmación como Camino Real a partir de la conquista de Sevilla. La corte castellana se desplazó hacia el sur, quedando Santiago muy lejos para las frecuentes peregrinaciones en demanda de gracias e indulgencias. Se convirtió Guadalupe, de esta manera, en el centro de la cristiandad.



DIA 29 Madrid - Torrijos

Duración: 6 horas.

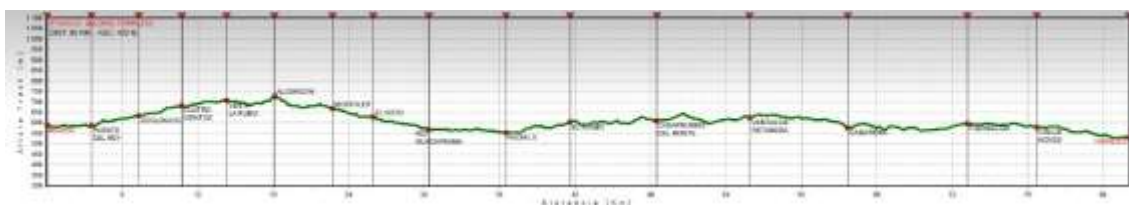
Desnivel acumulado de subida: 480 metros.

Dificultad: media.

Distancia: 86 Km.

Puntos de referencia: Puente del Rey, Venta de la Rubia, Móstoles-El Soto, Rio Guadarrama, El Álamo, Casarrubios del Monte, Ventas de Retamosa, Camarena, Fuensalida.

Alojamiento: Hotel *** El Mesón <http://hotelelmeson.es/>



DIA 30 Torrijos – Talavera de la Reina

Duración: 6 horas.


Desnivel acumulado de subida: 250 metros

Dificultad: media-baja.

Distancia: 55 Km

Puntos de referencia: Geridonte, Cañada Real Segoviana, Arroyo del Valle, Carmena, La Mata, Erustes, La Aldehuela, Montearagón, Valle del Tajo, Pantano Cazalegas, Valle Alberche.

Alojamiento: Hotel **** www.belivehotels.com



DIA 31 Talavera de la Reina – Puente del Arzobispo

Duración: 5 horas.

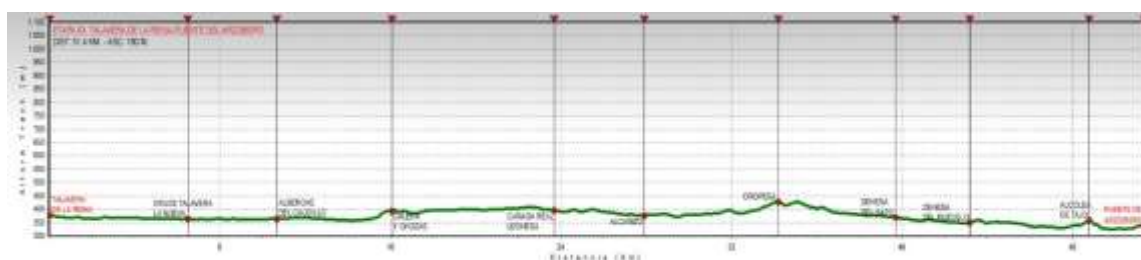
Desnivel acumulado de subida: 250 metros

Dificultad: media-baja

Distancia: 52 Km

Puntos de referencia: Alberche del Caudillo, Calera y Chozas, Cañada Real Leonesa, Alcañizo, Oropesa conjunto histórico, Dehesa del Pozuelo, Alcolea del Tajo. Visita al centro de interpretación de la cerámica de Puente del Arzobispo.

Alojamiento: Hotel Rural <http://www.hrlospecos.com/>



DIA 1 Puente del Arzobispo - Guadalupe


Duración: 6 horas.

Desnivel acumulado de subida: 1400 metros.

Dificultad: media-alta

Distancia: 69 Km.

Puntos de referencia: Arroyo del Pedroso, Oliva del Pedroso, Villar del Pedroso, Puerto de Arrebatascapas, Navatrasierra, Valle de Gualija, Hospital del Obispo, Puerto del Cubero, Valle Grande, Rio Pinarejo, Puente de los Álamos, Ermita del Humilladero, Casco histórico de Guadalupe.



INCLUYE:

Transporte en bus desde Guadalupe a Madrid

Alojamiento en Hoteles ** y ***

Media Pensión (desayuno y cena)

Transporte de las bicicletas

Transporte de los equipajes de hotel a hotel.

Guía

Vehículo de apoyo

Mecánico

Seguro de accidente y Responsabilidad Civil

PRECIO: 285 EUROS

SUPLEMENTO HABITACION INDIVIDUAL: 63 EUROS

ALQUILER BICICLETA (Opcional): 48 EUROS

SALIDA: 29 de octubre a las 8.00 h. Paseo Infanta Isabel 3, esquina calle Doctor Velasco.
Frente a la estación de Atocha Renfe.

REGRESO: 1 de noviembre, en el mismo lugar.