



## 8 al 11 de diciembre Costa Tropical y Valle del Rio Verde

### RUTA PARA SENDERISTAS

A la sombra de las sierras de Almirajara y los Guajares, el valle del río Verde es conocido hoy por su clima subtropical que permite el cultivo de mangos, aguacates, chirimoyas, kiwis... No siempre fue así: en el pasado transitó por aquí la ruta que surtía de pescado a la Andalucía serrana. Poblaciones como Lentejé, Jete y Otivar fueron testigos de este comercio. Hoy estas poblaciones miran al mar, a esa costa suave y quebrada que en Almuñécar se remansa. Un lugar idóneo y cálido como base de nuestras excursiones.

#### **DIA 8 Lobres – Bernardilla (EL valle de Guadalfeo)**

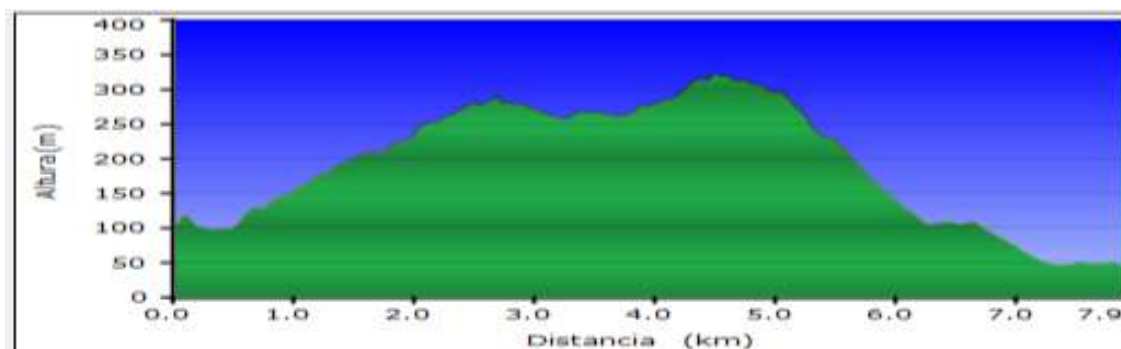
**Duración:** 3 horas.

**Desnivel acumulado de subida:** 245 metros. **De bajada:** 332 m.

**Dificultad:** media – baja.

**Distancia:** 8 Km.

**Puntos de referencia:** Comenzando en la población de Lobres, en el valle de Guadalfeo, pasando por el canal de nuevos regadíos, subiendo por collado hasta la cuerda del Jaral, se desciende hasta el acceso a la Bernardilla, población en la carretera de entrada a los Guajares.



#### **DIA 9 El cañón del río Verde**

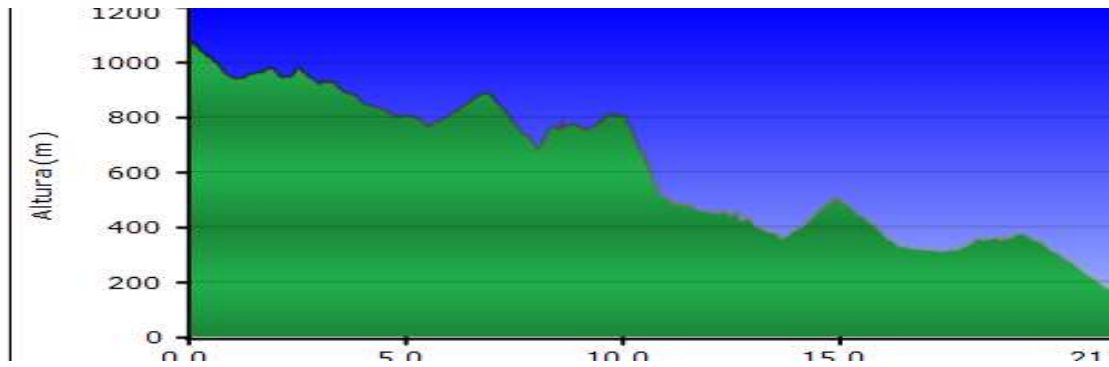
**Duración:** 7 horas.

**Desnivel acumulado de subida:** 384 metros. **De bajada:** 880 m

**Dificultad:** media.

**Distancia:** 21 Km

**Puntos de referencia:** Fuente de las Cabrerizas, Río Nacimiento, Cascada de árboles petrificados, Arroyo de las Cabrerizas, Puente Colgante, Junta del río Seco.



### DIA 10 Lentegí - Almuñécar

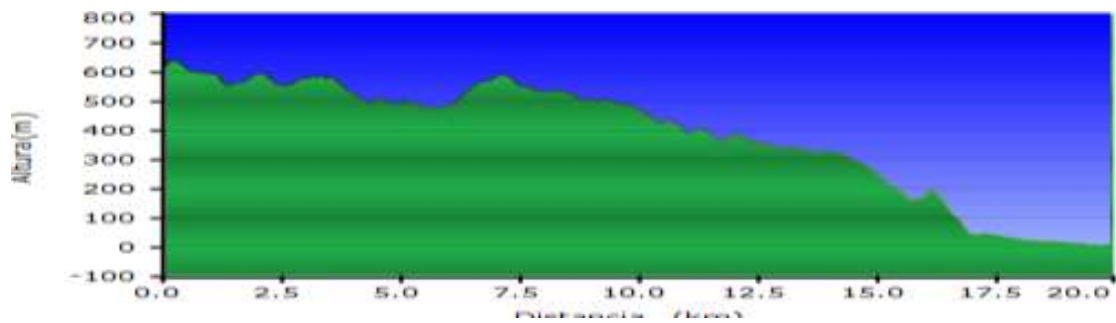
**Duración:** 6 horas.

**Desnivel acumulado de subida:** 410 metros **De bajada:** 1014 m.

**Dificultad:** media

**Distancia:** 20 Km

**Puntos de referencia:** Barranco de Lentegí, cerro de los Cazadores, carretera de la Cabra, Camino de la Cruz, Barranco de Itrabo, Barranco de Boijar.



### DIA 11 Salobreña

**Duración:** 3 horas.

**Desnivel acumulado de subida:** 188 metros. **De bajada:** 76 m.

**Dificultad:** baja

**Distancia:** 9 Km.

**Puntos de referencia:** Playa del Peñón, Playa la Caleta de Guardia, Azucarera, Castillo de Salobreña, plaza del Mercado, plaza del Ayuntamiento.



**INCLUYE:**

Transporte en bus desde Madrid i/v

Transportes interiores

Alojamiento en Hotel \*\*\*\* <http://hotelbahiaalmunecar.es/>

Media Pensión (desayuno y cena)

Guía

Seguro de accidente y Responsabilidad Civil

**PRECIO:** 295 EUROS

SUPLEMENTO IND: 63 EUROS

SALIDA: 8 de diciembre a las 8.00 h. Paseo Infanta Isabel 3, esquina calle Doctor Velasco.  
Frente a la estación de Atocha Renfe.

REGRESO: 11 de diciembre, en el mismo lugar.